

SO 01 KONTEJNEROVÉ STÁNÍ

- KONTEJNEROVÉ STÁNÍ, zámková dlažba, 200 x 200 x 60 mm, barva šedá, bez fazety, pl. 23,0 m²
- OHUMUSOVÁNÍ tl. 100 mm + ZATRAVNĚNÍ, pl. 12,0 m²
- ZÁSTĚNA PRO KONTEJNEROVÉ STÁNÍ, výška 1,50 m
sloupky JEKL 80 x 80 x 3 mm, výplň SMRKOVÁ FOŠNA 28 x 145 mm, nátěr lazura (RAL 7044)

BOURACÍ PRÁCE

- řezání asfaltu, hl. 0,2 m, dl. 8,0 m
- odstranění betonu tl. 0,25 m, pl. 4,0 m²
- vybourání betonových obrubníků, dl. 13,5 m
- odstranění keřů, pl. 25,0 m²

LEGENDA




- KATASTRÁLNÍ MAPA
- STÁVAJÍCÍ STAV
- NOVÝ STAV

POZNÁMKA:

- PŘED ZAPOČETÍM VEŠKERÝCH PRACÍ JE NUTNO PROVÉST VYTYČENÍ VŠECH INŽENÝRSKÝCH SÍTÍ
- VÝKOPOVÉ PRÁCE V OCHRANNÝCH PÁSMECH INŽENÝRSKÝCH SÍTÍ, MUSÍ BÝT PROVÁDĚNY RUČNĚ
- VÝKOPOVÉ PRÁCE BUDOU PROVÁDĚNY V SOULADU S ČSN 73 6133



Veškeré informace na tomto výkrese jsou duševním vlastnictvím Ing. Davida Klimši, jejich použití nebo odevzdání třetí osobě je možné pouze s písemným souhlasem autora.

Zodpovědná osoba	Kontroloval	Vypracoval	<div> Ing. David Klimša projekční činnost Prostřední Bludovice 133 739 37 Horní Bludovice e-mail: davidklimsa@seznam.cz tel.: +420 732 539 760</div>	
Ing. David Klimša	Ing. Miroslav Skupník	Ing. David Klimša		
				
Razítko, podpis	Název projektové dokumentace			
	Úprava, rekonstrukce nebo vybudování zpevněných ploch pro stanoviště kontejnerů na území statutárního města Frýdek-Místek - I. J. Pešiny naproti 322			
	Název stavebního objektu		Formát	
	Situační výkresy		Datum	
	Název výkresu		Stupeň	
Autorizovaný inženýr ČKAIT 1103927 Ing. David Klimša		Katastrální situační výkres	č. zakázky	DK10/2022
			Měřítko	č. výkresu
			1:200	C.2